


	ESTUDIO DE IMPACTO AMBIENTAL (EIA) PARA LA MODIFICACIÓN DE LA LICENCIA AMBIENTAL DE LA FASE EXPLORATORIA, A TRAVÉS DE LA OBTENCIÓN DE LICENCIA AMBIENTAL DE DESARROLLO PARA EL BLOQUE CPO-5	
	CAPÍTULO 3. CARACTERIZACIÓN DEL ÁREA DE INFLUENCIA DEL PROYECTO	

TABLA DE CONTENIDO

3	CARACTERIZACIÓN DEL ÁREA DE INFLUENCIA DEL PROYECTO	3
3.4	MEDIO SOCIOECONÓMICO	3
3.4.7	Dimensión Político-Administrativo	3
3.4.7.1	Característica político-administrativo	3
3.4.7.2	Presencia institucional y/o comunitaria	10
3.4.7.3	Capacidad institucional para atender situaciones derivadas del proyecto	29

ÍNDICE DE TABLAS

Tabla 3.4.7-1	Caracterización general de Cabuyaro	4
Tabla 3.4.7-2	Caracterización general de Puerto López	7
Tabla 3.4.7-3	Dependencia político-administrativa de la alcaldía de Cabuyaro y otras entidades públicas	11
Tabla 3.4.7-4	Instituciones presentes en Cabuyaro	13
Tabla 3.4.7-5	Organizaciones de base comunitaria en casco urbano de Cabuyaro	13
Tabla 3.4.7-6	JACs en Cabuyaro	14
Tabla 3.4.7-7	Asociaciones y/o Agremiaciones socioambientales de Cabuyaro	15
Tabla 3.4.7-8	Presencia Institucional UTm Cabuyaro	16
Tabla 3.4.7-9	JAC de las UTm del área socioeconómica de Cabuyaro	17
Tabla 3.4.7-10	Asociaciones sociales y/o ambientales de las UTm de Cabuyaro	19
Tabla 3.4.7-11	Dependencia político-administrativa de la alcaldía de Puerto López y otras entidades	21
Tabla 3.4.7-12	Dependencia político-administrativa de la alcaldía de Cabuyaro y otras entidades públicas	22
Tabla 3.4.7-13	Organizaciones de base comunitaria en casco urbano de Puerto López	23
Tabla 3.4.7-14	Presencia Institucional UTm Puerto López	25
Tabla 3.4.7-15	JAC de las UTm del área socioeconómica de Puerto López	26
Tabla 3.4.7-16	JAC de las UTm del área socioeconómica de Puerto López	26
Tabla 3.4.7-17	JAC de las UTm del área socioeconómica de Puerto López	27
Tabla 3.4.7-18	Asociaciones sociales y/o ambientales de las UTm de Puerto López	28



	<p style="text-align: center;">ESTUDIO DE IMPACTO AMBIENTAL (EIA) PARA LA MODIFICACIÓN DE LA LICENCIA AMBIENTAL DE LA FASE EXPLORATORIA, A TRAVÉS DE LA OBTENCIÓN DE LICENCIA AMBIENTAL DE DESARROLLO PARA EL BLOQUE CPO-5</p> <hr/> <p style="text-align: center;">CAPÍTULO 3. CARACTERIZACIÓN DEL ÁREA DE INFLUENCIA DEL PROYECTO</p>	
---	--	---

ÍNDICE DE FIGURAS

Figura 3.4.7-1	División política administrativa rural, Cabuyaro, Meta	5
Figura 3.4.7-2	Unidades territoriales menores del Bloque CPO-5 perteneciente a Cabuyaro	6
Figura 3.4.7-3	División política del área rural – Puerto López	8
Figura 3.4.7-4	Unidades territoriales menores del área de influencia social del Bloque CPO-5 en Puerto López	9
Figura 3.4.7-5	Organigrama de la alcaldía de Cabuyaro	11
Figura 3.4.7-6	Organigrama de la alcaldía de Puerto López	20

ÍNDICE DE FOTOGRAFÍAS

Fotografía 3.4.7-1	Alcaldía municipal de Cabuyaro, Meta	10
Fotografía 3.4.7-2	Personería municipal de Cabuyaro	12
Fotografía 3.4.7-3	Alcaldía municipal de Puerto López	20

	<p style="text-align: center;">ESTUDIO DE IMPACTO AMBIENTAL (EIA) PARA LA MODIFICACIÓN DE LA LICENCIA AMBIENTAL DE LA FASE EXPLORATORIA, A TRAVÉS DE LA OBTENCIÓN DE LICENCIA AMBIENTAL DE DESARROLLO PARA EL BLOQUE CPO-5</p> <p style="text-align: center;">CAPÍTULO 3. CARACTERIZACIÓN DEL ÁREA DE INFLUENCIA DEL PROYECTO</p>	
---	--	---

3 CARACTERIZACIÓN DEL ÁREA DE INFLUENCIA DEL PROYECTO

3.4 MEDIO SOCIOECONÓMICO

3.4.7 Dimensión Político-Administrativo

Para el presente componente se presentarán las características político-administrativas de las unidades territoriales mayores y menores que corresponden al área de influencia del medio socioeconómico del Bloque CPO-5. De acuerdo con la Metodología General para la Elaboración y Presentación de Estudios Ambientales – MGEPEA, este apartado tiene como objetivo “conocer la estructura organizativa presente en el territorio, abarcando no solo las instituciones e instancias existentes y promovidas desde el sector público, sino considerando también aquellas iniciativas y organizaciones generadas desde el nivel comunitario, cívico y privado existente” en el área de influencia socioeconómico (MADS y ANLA, 2018. pp. 154).

En el siguiente apartado se exponen los aspectos políticos e institucionales de los municipios de Cabuyaro y Puerto López, así como, la dinámica interna identifica y caracterizada en las unidades territoriales (veredas y comunidades organizadas), que hacen parte del Proyecto, con el fin de identificar su estructura política y forma de organización municipal.



Esta información es recolectada de primera mano mediante diferentes fuentes e instrumentos de información, como el censo predial, las Fichas veredales, Formatos de caracterización de Asociaciones y agremiaciones, la realización y radicación de oficios a las Alcaldías Municipales. Además, de la información suministrada por representantes y delegados de las comunidades que hacen parte del Proyecto.

Adicionalmente, se contempla información secundaria con el objetivo de identificar aspectos políticos, estructuras de poder, representación política y comunitaria entre otros aspectos que estructuran el apartado, por lo tanto, las fuentes revisadas son los documentos oficiales vigentes tales como el Esquema de Ordenamiento Territorial - EOT, y el Plan Básico de Ordenamiento Territorial - PBOT, comunicaciones internas, oficios, así como los Programas de Desarrollo Municipal y páginas web de los dos municipios.

De tal suerte, se identificarán las instituciones y organizaciones públicas, privadas, cívicas y comunitarias, ya sean de orden internacional, nacional, departamental y/o municipales presentes en el área, para así describir la capacidad institucional de los municipios para atender situaciones que puedan ser derivadas de la ejecución del proyecto, identificando las instancias y mecanismos de participación de la población y las instituciones y organizaciones del área de influencia del medio socioeconómico para la gestión ambiental.

3.4.7.1 Característica político-administrativo

Para este componente se busca presentar las características político-administrativas de las unidades territoriales que corresponden al área de influencia de los componentes del medio socioeconómico, de acuerdo con la información secundaria encontrada en los planes de desarrollo

	ESTUDIO DE IMPACTO AMBIENTAL (EIA) PARA LA MODIFICACIÓN DE LA LICENCIA AMBIENTAL DE LA FASE EXPLORATORIA, A TRAVÉS DE LA OBTENCIÓN DE LICENCIA AMBIENTAL DE DESARROLLO PARA EL BLOQUE CPO-5	
	CAPÍTULO 3. CARACTERIZACIÓN DEL ÁREA DE INFLUENCIA DEL PROYECTO	

municipal y departamental, y en los respectivos estudios de ordenamiento territorial (EOT, PBOT y/o POT).

I. Unidad Territorial Mayor Cabuyaro

Se encuentra localizado en la parte centro oriental del territorio colombiano, a 4° 18' 40'' latitud Norte, 72° 48' 05'' longitud al Oeste del meridiano de Greenwich. En extensión, ocupa el 0.968% del territorio del Departamento¹. Según el Plan de Desarrollo Municipal - PDM el municipio presenta las siguientes características políticas:

Tabla 3.4.7-1 Caracterización general de Cabuyaro

Características Generales	Descripción
Nombre oficial	Cabuyaro
Código DANE	50124
Categoría Ley 617 de 2000 (2024)	Categoría 6
NIT	
Localización por Coordenadas	4° 18' 40'' latitud Norte, 72° 48' 05'' longitud al Oeste
Límites	
Norte:	Municipio de Barranca de Upía
Sur:	Municipio de Puerto López y Cumaral
Oriente:	Departamento del Casanare
Occidente:	Departamento de Cundinamarca
Extensión total	880 Km ²
Extensión área urbana	7,4 Km ²
Extensión área rural	872,6 Km ²
Altitud de la cabecera municipal (msnm)	235
Temperatura media	26,5° C

Fuente: Con base en PDM 2024-2027 y Terridata

De acuerdo con el Esquema de Ordenamiento Territorial², la cabecera municipal la conforman los barrios Centro, Juan Pablo II y Los Pescadores; sin embargo, en el PDM (2024 - 2027), se agregan los barrios San Nicolás, Villa Diana 1 y 3 y el barrio Nuevo Amanecer.

Por su parte, el sector rural del municipio lo conforman diez (10) veredas y tres (3) centros poblados, denominados así: Las Delicias, San Miguel de Guarupay, El Vergel, Naguaya, San Isidro, Remanzón, Cabuyarito (La Embajada), Guayabal, Viso de Upía y Mararabe³, tal como se evidencia en la **Figura 3.4.7-1**.

¹ PDM Cabuyaro nos Une 2024 - 2027

² Esquema de Ordenamiento Territorial, todos unidos por Cabuyaro, mayo de 2020

³ Plan de Desarrollo Municipal Cabuyaro nos Une 2024 - 2027

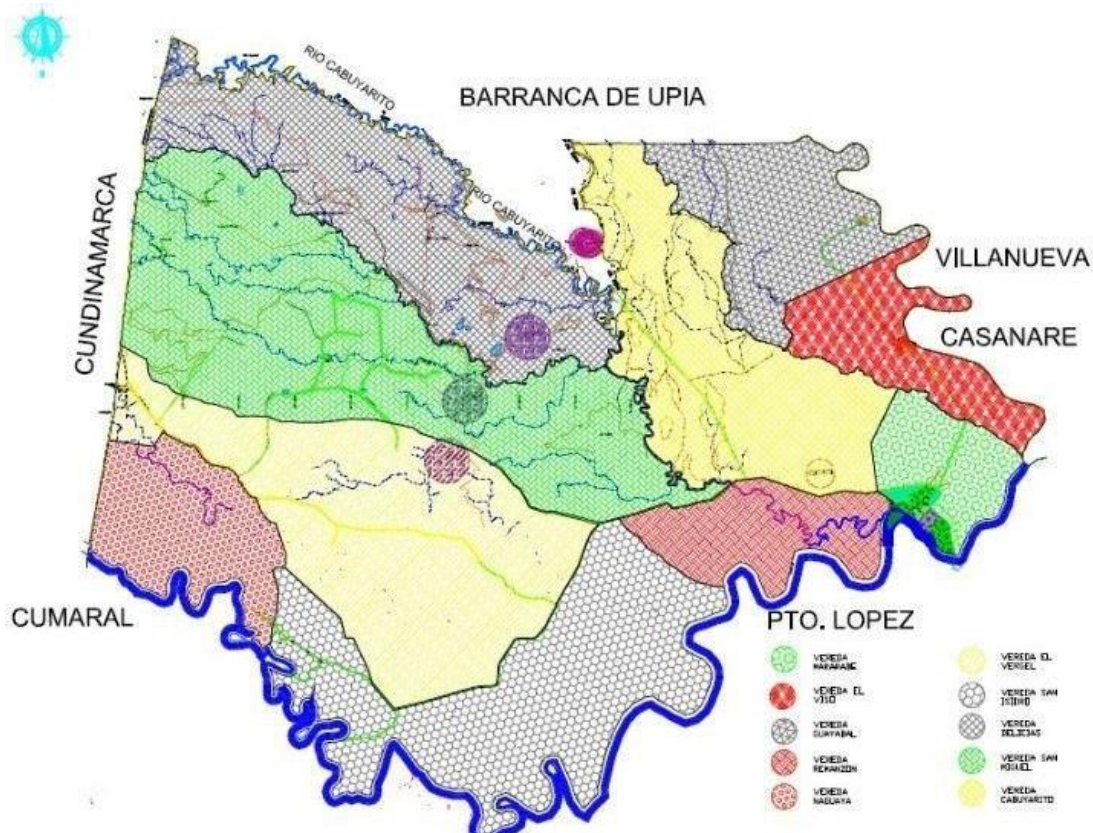


Figura 3.4.7-1 División política administrativa rural, Cabuyaro, Meta

Fuente: http://www.cabuyarometa.gov.co/documentos/medioambiente/agenda_ambiental

II. Unidades Territoriales menores

Para poder describir las características políticas de las unidades territoriales menores que conforman el área de influencia socioeconómica del EIA para el complemento al Bloque CPO-5, se ha partido de la información oficial existente en el EOT del municipio. En consecuencia, y como se ha descrito en el párrafo anterior, las Utm del municipio de Cabuyaro y las cuales hacen parte del área de influencia socioeconómica del bloque CPO-5 son: Guayabal, La Embajada, Las Delicias, Mararabé, San Isidro, San Pedro, San Miguel, El Vergel, Viso de Upía y Yarico. Vale la pena resaltar, que, de acuerdo con la información oficial, la información de los mapas veredales realizados con las comunidades y la base cartográfica, se realizan ajustes de acuerdo con la escala de trabajo como se puede observar a continuación en la **Figura 3.4.7-2**.

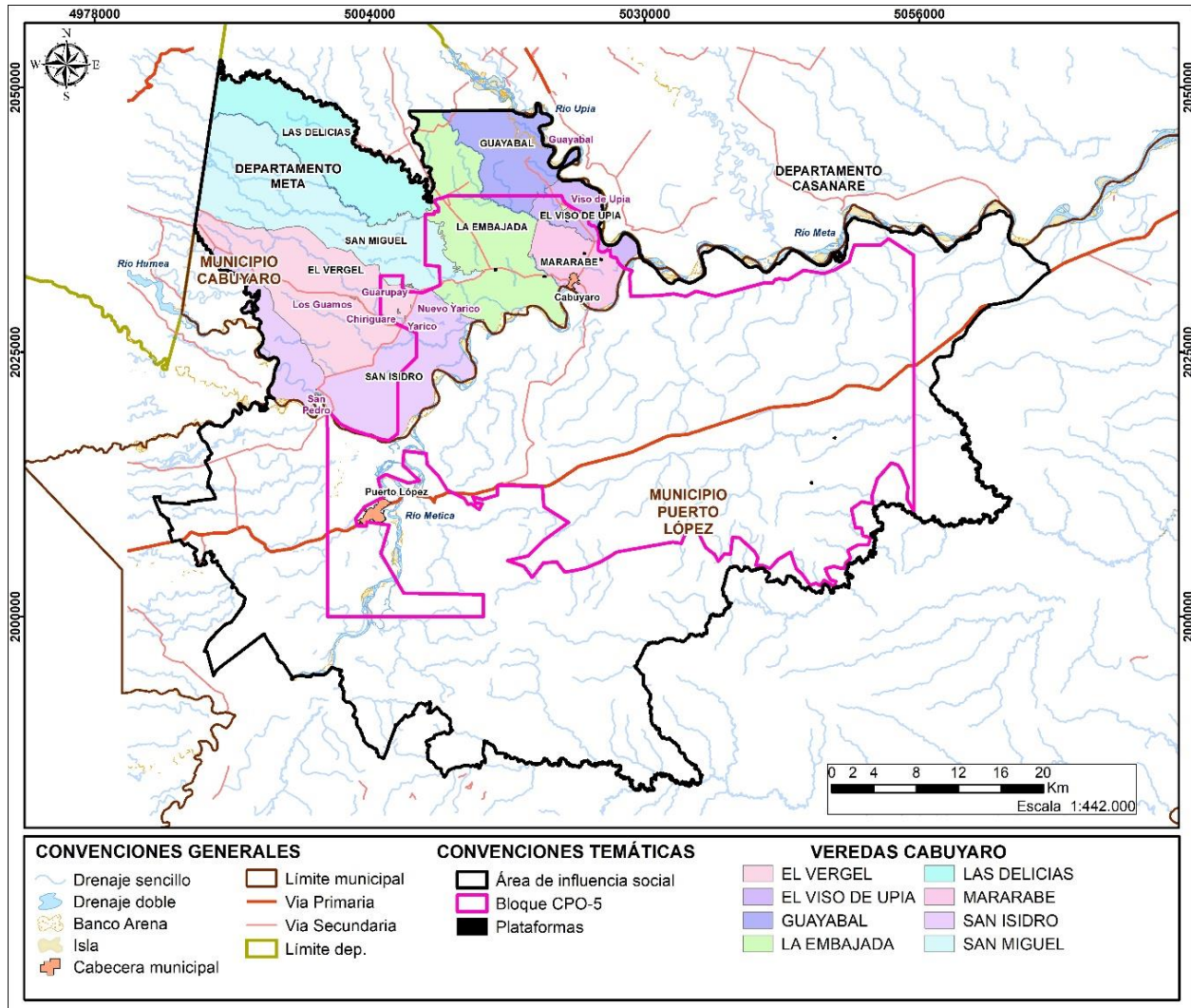




Figura 3.4.7-2 Unidades territoriales menores del Bloque CPO-5 perteneciente a Cabuyaro

Fuente: Gessig S.A.S., 2026.

Ahora bien, a la hora de analizar el EOT con la información obtenida en la fase de campo, se pudo identificar que la cartografía oficial vigente del Esquema de Ordenamiento Territorial, no se encuentra actualizada, esto, debido a que, en el territorio existen comunidades con juntas de acción comunal propias, que de acuerdo a sus miembros se denominan veredas; pero son consideradas sectores para aquellas juntas o comunidades, dentro de las cuales, por cartografía oficial, hacen parte de su territorio (ver **Figura 3.4.7-2**).

Este es el caso en particular de la junta de acción comunal de El Yarico, que se reconoce como vereda y que a su vez se divide en varios sectores: Los Guamos, Chiriguare, Yarico Centro y Yarico Nuevo. Adicionalmente, según la información suministrada por la comunidad, el territorio que actualmente aparece en el Esquema de Ordenamiento Territorial como Remanzón, es también

	ESTUDIO DE IMPACTO AMBIENTAL (EIA) PARA LA MODIFICACIÓN DE LA LICENCIA AMBIENTAL DE LA FASE EXPLORATORIA, A TRAVÉS DE LA OBTENCIÓN DE LICENCIA AMBIENTAL DE DESARROLLO PARA EL BLOQUE CPO-5	
	CAPÍTULO 3. CARACTERIZACIÓN DEL ÁREA DE INFLUENCIA DEL PROYECTO	

parte de la vereda El Yarico. De igual forma sucede con la junta de acción comunal de San Pedro, quien se reconoce como vereda, pero no aparece en el EOT, siendo parte de la comunidad de San Isidro.

Dado lo anterior, y como se expuso en el apartado de lineamiento de participación, para estas dos comunidades, se ha decidido denominar durante todo el capítulo del medio socioeconómico como comunidades organizadas.

En el área de influencia del proyecto se identifican grupos poblacionales que no cuentan con un territorio formalmente delimitado desde el punto de vista geográfico, catastral o administrativo. Estas comunidades no poseen reconocimiento territorial como entidad independiente, ni límites claramente definidos dentro del ordenamiento territorial vigente. Como el caso de Yarico y San Pedro en Cabuyaro.

No obstante, presentan procesos de organización social estructurados, principalmente a través de Juntas de Acción Comunal (JAC), las cuales constituyen figuras legalmente reconocidas de participación comunitaria en el municipio. Mediante estas organizaciones, los habitantes gestionan sus intereses colectivos y participan en la interlocución con actores institucionales.

Para efectos del presente estudio, dichas agrupaciones son consideradas como comunidades organizadas al interior de una vereda, dado que se encuentran insertas dentro de una unidad territorial mayor oficialmente reconocida. Esta clasificación permite su adecuada caracterización social, así como la identificación de posibles impactos y la definición de medidas de manejo acordes con su dinámica organizativa y su contexto territorial.

III. Unidad Territorial Mayor Puerto López

Ubicado a 86 km de Villavicencio, capital del Meta, es conocido como el ombligo de Colombia dado que coincide con el centro geográfico del territorio nacional. Por lo cual, se encuentra localizado a 4°05'23" latitud norte y 72°57'43" longitud oeste. De acuerdo con la página oficial de la alcaldía municipal, a continuación, en la **Tabla 3.4.7-2** se presentan las siguientes características:

Tabla 3.4.7-2 Caracterización general de Puerto López

Características Generales	Descripción
Nombre oficial	Puerto López
Código DANE	50573
Categoría Ley 617 de 2000 (2024)	Categoría 5 con grado económico 6
NIT	892099325-0
Localización por Coordenadas	4°05'23" latitud norte 72°57'43" longitud oeste
Límites	
Norte:	Municipios de Cumaral, Cabuyaro y departamento de Casanare
Sur:	San Martin

Características Generales	Descripción
Oriente:	Puerto Gaitan
Occidente:	San Carlos De Guaroa y Villavicencio
Extensión total	6.740 Km ²
Extensión área urbana	9.5 Km ²
Extensión área rural	9.5 Km ²
Altitud de la cabecera municipal (msnm)	178
Temperatura media	26.5°C

Fuente: <https://www.puertolopez-meta.gov.co/MiMunicipio/Paginas/Informacion-del-Municipio.aspx>

Según el acuerdo 12 del 2000, el municipio se encuentra conformado en su cabecera municipal por veinticinco (25) barrios, mientras que en el área rural se encuentra conformado por once (11) corregimientos y treinta y seis (36) veredas. Adicionalmente, el municipio cuenta con una organización territorial de régimen especial, denominada resguardo indígena El Turpial – La Victoria y una parcialidad indígena denominada Cabildo Sikuaní, ubicado en el corregimiento de Puerto Porfía.

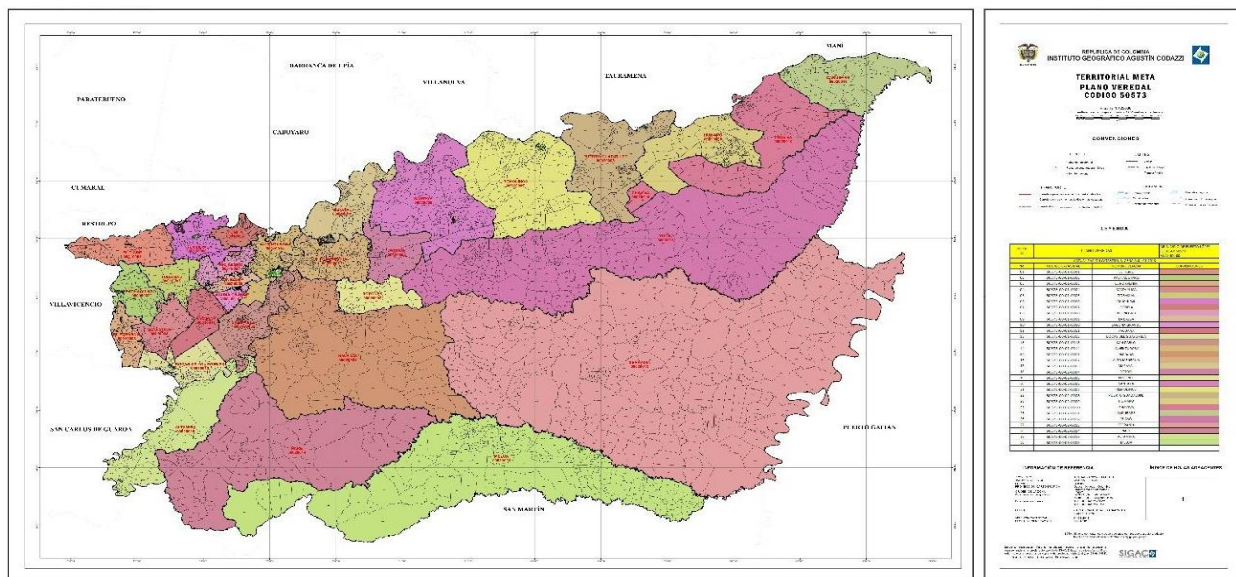


Figura 3.4.7-3 División política del área rural – Puerto López

Fuente: <https://www.puertolopez-meta.gov.co/MiMunicipio/Paginas/Galeria-de-Mapas.aspx#lq=1&slide=42>

IV. Unidades Territoriales menores del área de influencia de Puerto López

De los cuarenta y siete (47) unidades territoriales menores que hacen parte del municipio (incluidas veredas y corregimiento), para el caso en concreto de las UTM que hacen parte del área de influencia del bloque CPO-5, se tiene que solo están incluidas dieciséis (16) de ellas, entre las cuales se encuentran: Alto Menegua, Navajas, Guichiral, La Balsa, La Venturosa, Yucao – Matazul, Marayal, Humea, Puerto Guadalupe, Puerto Porfía, Remolino, San Luis de Río Negro, San Pablo, Santaya, Unión de San Juan y Yurimena. Ver **Figura 3.4.7-4**.

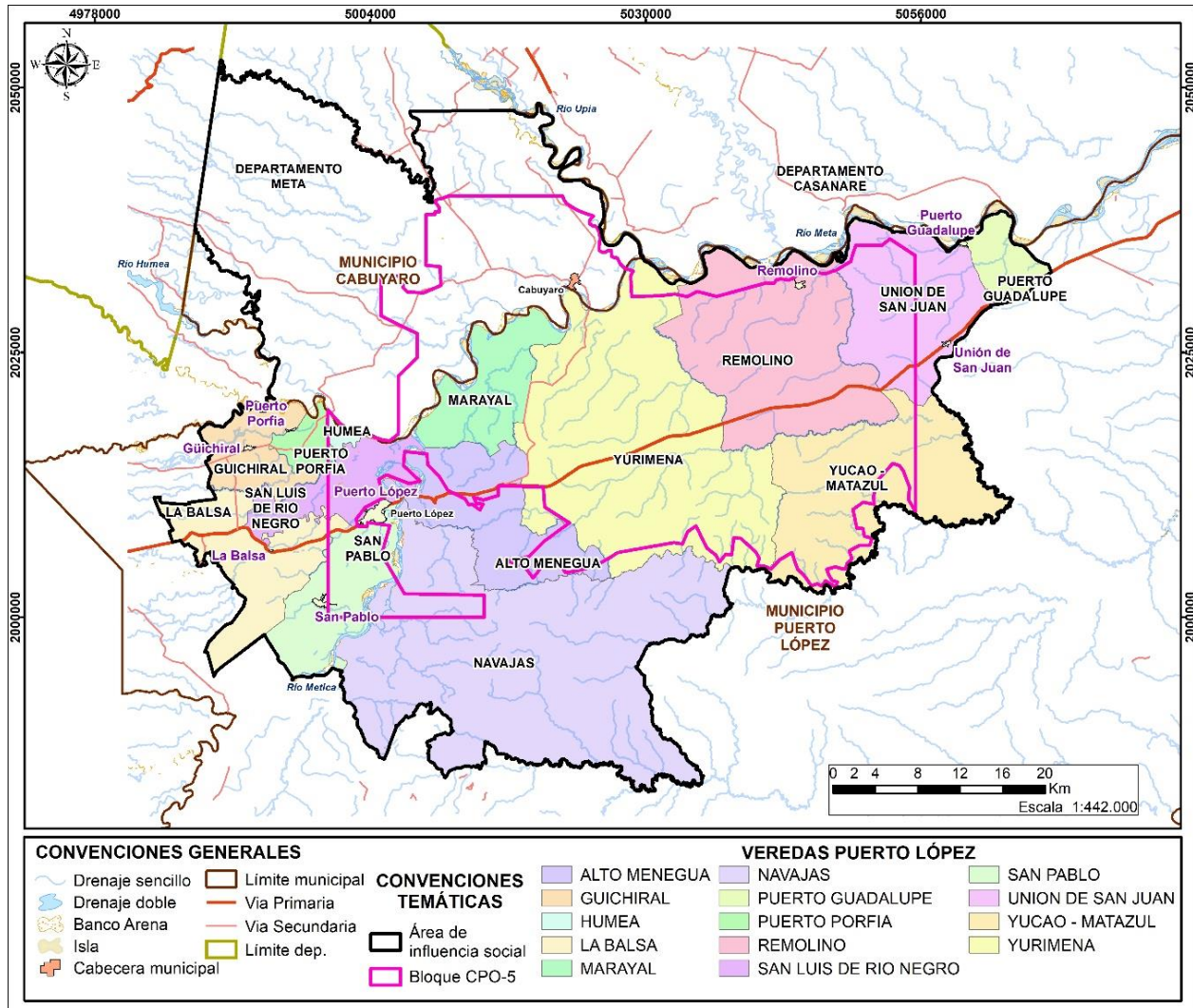




Figura 3.4.7-4 Unidades territoriales menores del área de influencia social del Bloque CPO-5 en Puerto López

Fuente: Gessig S.A.S., 2026.

Ahora bien, a la hora de analizar el EOT con la información obtenida en la fase de campo, se pudo identificar que la cartografía oficial vigente del Esquema de Ordenamiento Territorial, no se encuentra actualizada, esto, debido a que, en el territorio existen comunidades con juntas de acción comunal propias, que de acuerdo a sus miembros se denominan veredas; pero son consideradas sectores para aquellas juntas o comunidades, dentro de las cuales, por cartografía oficial, hacen parte de su territorio. Así mismo, de acuerdo con la información oficial, la información de los mapas veredales realizados con las comunidades y la base cartográfica, se realizan ajustes de acuerdo con la escala de trabajo.

	<p style="text-align: center;">ESTUDIO DE IMPACTO AMBIENTAL (EIA) PARA LA MODIFICACIÓN DE LA LICENCIA AMBIENTAL DE LA FASE EXPLORATORIA, A TRAVÉS DE LA OBTENCIÓN DE LICENCIA AMBIENTAL DE DESARROLLO PARA EL BLOQUE CPO-5</p> <p style="text-align: center;">CAPÍTULO 3. CARACTERIZACIÓN DEL ÁREA DE INFLUENCIA DEL PROYECTO</p>	
---	--	---

3.4.7.2 Presencia institucional y/o comunitaria

Las instituciones y organizaciones que hacen parte del área de influencia van desde lo público, pasando por lo privado y hasta cívico comunitarias. A continuación, se describe aquellos actores que hacen parte del área de influencia socioeconómica del bloque CPO-5.

I. Unidad Territorial Mayor Cabuyaro

La principal institución pública local que presenta el municipio es la alcaldía. El palacio municipal de Cabuyaro se encuentra ubicado en la calle 7 # 7-35 (**Fotografía 3.4.7-1**). La estructura de la rama ejecutiva del municipio cuenta con la representación de la administración de turno, a cargo del alcalde, quien adelanta los diferentes programas y proyectos de su Plan de Desarrollo Municipal⁴ acompañado de las respectivas secretarías y con el apoyo de otras entidades tal como se presenta en la **Figura 3.4.7-5**.



Fotografía 3.4.7-1 Alcaldía municipal de Cabuyaro, Meta

Coordenadas Magna Sirgas Origen Nacional
Este (X): 5,017,437.62 m Norte (Y): 2,006,382.15 m
Fuente. Gessig S.A.S., 2025

⁴ Acuerdo No. 002 de 2024 del 22 de mayo de 2024, PDM Cabuyaro nos Une 2024 - 2027

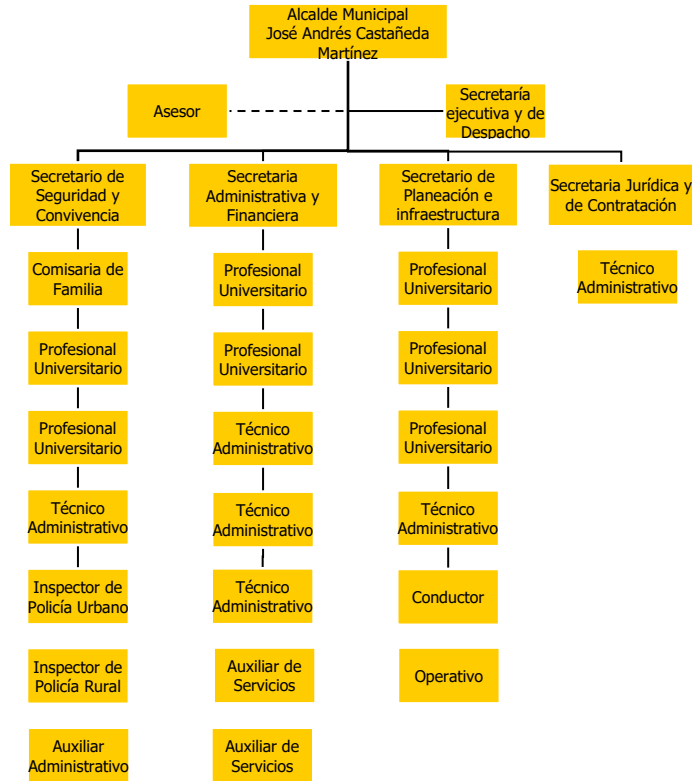




Figura 3.4.7-5 Organigrama de la alcaldía de Cabuyaro

Fuente: Tomado de la página Web de la alcaldía municipal de Cabuyaro 2025

A continuación, se presentan en la **Tabla 3.4.7-3** los nombres de los funcionarios que ocupan los cargos administrativos a fecha del 2025.

Tabla 3.4.7-3 Dependencia político-administrativa de la alcaldía de Cabuyaro y otras entidades públicas

Dependencia	Encargado	Correo
Alcalde	José Andrés Castañeda Martínez	contactenos@cabuyaro-meta.gov.co
Secretaria del despacho	Camila Andrea Rojas Dueñas	notificacionjudicial@cabuyaro-meta.gov.co
Secretario de Gobierno	Leidy Paola Ladino Pulido	gobierno@cabuyaro-meta.gov.co
Secretario Administrativo y Financiero	Brenda Nathaly Guevara Aya	hacienda@cabuyaro-meta.gov.co
Secretario de Planeación e Infraestructura física	Mauricio Alejandro Guerrero Hernández	planeacion@cabuyaro-meta.gov.co
Secretaria jurídica y contratación	Andrea Lorena Piraban Rodríguez	notificacionjudicial@cabuyaro-meta.gov.co
Comisaria de familia	Katherine Concepción Muñoz	comisariadefamilia@cabuyaro-meta.gov.co
Inspector de Policía Rural	Fabian Ruiz García	inspecciondepolicia@cabuyaro-meta.gov.co

	ESTUDIO DE IMPACTO AMBIENTAL (EIA) PARA LA MODIFICACIÓN DE LA LICENCIA AMBIENTAL DE LA FASE EXPLORATORIA, A TRAVÉS DE LA OBTENCIÓN DE LICENCIA AMBIENTAL DE DESARROLLO PARA EL BLOQUE CPO-5	
	CAPÍTULO 3. CARACTERIZACIÓN DEL ÁREA DE INFLUENCIA DEL PROYECTO	

Dependencia	Encargado	Correo
Inspector de Policía	Miguel Andrés Narváez Ochoa	inspecciondepolicia@cabuyaro-meta.gov.co
Personero	Javier Leonardo Carvajal Pinzón	personeria.cabuyaro@hotmail.com

Fuente: Alcaldía de Cabuyaro, 2025

Adicionalmente, el municipio cuenta con la presencia de otras instituciones compuestas por:

- **Consejo Municipal:** Es una corporación administrativa de elección popular, integrada por el número de miembros que determina la ley, no pudiendo ser inferior a siete (7) ni superior a veintiuno (21), de acuerdo con la población respectiva. Su período de gobierno es de cuatro años, reelegibles por tiempo indefinido. Tiene como función reglamentar de manera eficiente la prestación de los servicios a cargo del municipio y adoptar los planes y programas de desarrollo económico y social y de obras públicas, entre otras
- **Personería Municipal:** Es un organismo que se encarga de la defensa de los derechos humanos, la promoción del interés público y el control administrativo del municipio. Ver **Fotografía 3.4.7-2.**



Fotografía 3.4.7-2 Personería municipal de Cabuyaro

Coordenadas Magna Sirgas Origen Nacional
Este (X): 5,017,437.45 m Norte (Y): 2,006,378.84 m
Fuente: Gessig S.A.S., 2025

También hace presencia el Instituto Colombiano de Bienestar Familiar - ICBF, el departamento para la prosperidad y la corporación Tekoa, como ejecutor de los programas del ICBF, la Asociación Agropecuaria del río Humea – Asohumea y Guaicaramo, la Fundación ONG Semilla Con Futuro. Ver **Tabla 3.4.7-4.**



	ESTUDIO DE IMPACTO AMBIENTAL (EIA) PARA LA MODIFICACIÓN DE LA LICENCIA AMBIENTAL DE LA FASE EXPLORATORIA, A TRAVÉS DE LA OBTENCIÓN DE LICENCIA AMBIENTAL DE DESARROLLO PARA EL BLOQUE CPO-5	
	CAPÍTULO 3. CARACTERIZACIÓN DEL ÁREA DE INFLUENCIA DEL PROYECTO	

Tabla 3.4.7-4 Instituciones presentes en Cabuyaro



Instituciones	Programas
Instituto Colombiano del Bienestar Familiar - ICBF	Programas de primera infancia, infancia y juventud
Departamento administrativo para la prosperidad social	Familias en acción, Colombia Mayor
Ministerio del Interior	Banco de acciones comunales
Fundación ONG Semillas con Futuro	Madres cabeza de hogar, mujeres rurales, víctimas del conflicto armado, personas de la tercera edad y jóvenes emprendedores
Inspección de policía rural	Atención al ciudadano, programa de convivencia, investigación
Fiscalía General de la Nación	Investigación de delitos de alto impacto, como violencia intrafamiliar, abuso sexual, extorsión, maltrato animal, etc. Programas de prevención

Fuente: Gessig S.A.S., 2026.

Por otra parte, el municipio cuenta con organizaciones de base comunitarias tal como se relaciona en **Tabla 3.4.7-5** siendo las Juntas de Acciones Comunales - JAC de los barrios, las principales organizaciones comunitaria que representa a la ciudadanía local.

Tabla 3.4.7-5 Organizaciones de base comunitaria en casco urbano de Cabuyaro

No.	Nombre	Tipo de Organización (Civil, Social, Comunitaria, ambiental, etc.)	Representante / Presidente	Contacto
1	JAC Barrio JUAN PABLO II	Civil - Comunitaria	MILTON CAMAYO	3102441789 camayomilton96@gmail.com
2	JAC Barrio EL CENTRO	Civil - Comunitaria	HEIDY DANITZA CASTRO	3173600702 Heidyc387@gmail.com
3	JAC Barrio PESCADORES	Civil - Comunitaria	PAOLA COLMENARES	3142833699 paolacolcruz@gmail.com
4	JAC Barrio SAN NICOLAS	Civil - Comunitaria	LEYDER SARMIENTO	3222508971 leydersar@gmail.com
5	ASOCIACIÓN DE EMPRESARIOS LOCALES DE CABUYARO	Empresarial	NAIRO ORLANDO ROA DIAZ	3102019600
6	ASOCIACIÓN DE MUJERES AGRO PESCADORAS DEL TURISMO - PEZAGRO	Social	LILIANA BAZURDO	3222519303
7	ASOCIACIÓN DE PESCADORES DE CABUYARO ASPECAB	social	PEDRO ANTONIO MÉNDEZ ARIZA	3508287201
8	CLUB DE AVISTAMIENTO DE AVES	social	JOSÉ LUIS ROLDAN	3204289130
9	ASOCIACIÓN AGREMIACIÓN DE ENFERMERAS DE CABUYARO	Social	FABIELLA PASTRANA YARA	Sin Datos

	ESTUDIO DE IMPACTO AMBIENTAL (EIA) PARA LA MODIFICACIÓN DE LA LICENCIA AMBIENTAL DE LA FASE EXPLORATORIA, A TRAVÉS DE LA OBTENCIÓN DE LICENCIA AMBIENTAL DE DESARROLLO PARA EL BLOQUE CPO-5	
	CAPÍTULO 3. CARACTERIZACIÓN DEL ÁREA DE INFLUENCIA DEL PROYECTO	

No.	Nombre	Tipo de Organización (Civil, Social, Comunitaria, ambiental, etc.)	Representante / Presidente	Contacto
10	ASOCIACIÓN DE DESPLAZADOS Y POBLACIÓN VULNERABLE DE CABUYARO-META	Social	LUIS FERNANDO HERRERA MATIZ	3128237155
11	ASOCIACIÓN DE MUJERES EMPRESARIAS DEL CAMPO	Social	LUCIA RETIZ RUSSI	3123379998
12	ASOCIACIÓN DE PESCADORES VEGEROS DEL META - ASVEMETA	Social	CAROLINA CRUZ CALVO	3209302692
13	ASOCIACIÓN AFRO DE CABUYARO	Étnica	CARMEN PIEDRAHITA BETANCURT	3208170696

Fuente: Gessig S.A.S., 2026.



La administración local reporta información de la JAC en su portal institucional que se relaciona en la **Tabla 3.4.7-6**.

Tabla 3.4.7-6 JACs en Cabuyaro

JAC	Representante	Contacto
SAN NICOLAS	LILIANA BAZURDO	314-2031636
CENTRO	JOSÉ ERRSELL MARCA	310-2231229
JUAN PABLO II	MILTON CAMAYO	310-2441789
PESCADORES	PAOLA IRLANDA COLMENARES	312-4502113
VERGEL	ANTONIO TORRES	310-5753029
SAN ISIDRO	DIEGO FONSECA	310-7664868
DELICIAS	ARLEX MARTÍNEZ DAZA	311-2179578
GUARUPAY	WILBER DE JESÚS ROZO	311-8525919
PALOMAS	JOSÉ YIDMER LOZADA ALDANA	350-7048666
MANGOS	WILLIAM ARNULFO SARMIENTO	320-4634695/322-8473506
YARICO	JOSÉ MANUEL LÓPEZ	310-3375131
EMBAJADA	DEICY ZARATE	314-4026441
VISO	HERLEY ALEXANDER MUÑOZ	316-8277997
GUAYABAL	ARNOLDO RAMÍREZ ALFONSO	3203028424
SAN PEDRO	JUDITH IBARRA	S/I
MARARABE	POLICARPO PÉREZ	S/I

Fuente: <https://cabuyaro-meta.gov.co/instancias-de-participacion/juntas-de-accion-comunal>

De igual forma, dentro del área de influencia socioeconómica se cuenta con asociaciones u organizaciones sociales y/o empresariales que mediante su objeto social buscan dinamizar la participación comunitaria mediante participaciones socioeconómicas. Tal como se presenta en la **Tabla 3.4.7-7** mediante programas o proyectos comunitarios y socioambientales, las diferentes asociaciones y/o agremiaciones logran generar nuevas dinámicas locales beneficiando tanto a sus

	ESTUDIO DE IMPACTO AMBIENTAL (EIA) PARA LA MODIFICACIÓN DE LA LICENCIA AMBIENTAL DE LA FASE EXPLORATORIA, A TRAVÉS DE LA OBTENCIÓN DE LICENCIA AMBIENTAL DE DESARROLLO PARA EL BLOQUE CPO-5	
	CAPÍTULO 3. CARACTERIZACIÓN DEL ÁREA DE INFLUENCIA DEL PROYECTO	

afiliados como a la población en general. Dicha información puede consultarse en mayor detalle en el **Anexo 3.4-2_Info_primaria**.



Tabla 3.4.7-7 Asociaciones y/o Agremiaciones socioambientales de Cabuyaro

Unidad territorial	Nombre	Año de fundación	Objeto y dinámica social	Programas o proyectos en ejecución	Población beneficiada (número y nombre de la población)
Cabuyaro	Asociación de empresarios locales de Cabuyaro	2018	Busca velar por los intereses de los cabuyarenses para fortalecer el sector empresarial	Han fortalecido el sector empresarial en cuanto al nivel organizativo	12 honorarios y 5 adherentes
Cabuyaro	Asociación de Mujeres Agro Pescadoras del Turismo - PEZAGRO	2018	Asociación de mujeres cabeza de familia dedicadas a la producción agrícola y la promoción del ecoturismo	Obtención de comodato para el desarrollo de sus actividades	10 asociadas
Cabuyaro	Asociación de Pescadores de Cabuyaro - ASPECAB	2000	ASPECAB es una organización sin ánimo de lucro dedicada a la pesca artesanal, donde sus miembros realizan esta labor para proveer el sustento propio y de sus familias	La asociación cuenta con unas instalaciones propias, pero que no cuentan con las características técnicas requeridas para la manipulación del producto pesquero. Ha logrado adquirir una planta transformadora de pescado	40 asociados
Cabuyaro	Club de Avistamiento de Aves	2022	Proyecto turístico para la promoción del avistamiento de aves silvestres	Por ser una asociación recientemente nueva no ha implementado ningún proyecto aún	5 asociados
Cabuyaro	Asociación Agremiación de enfermeras de Cabuyaro	2024	Promover el desarrollo de la práctica profesional y mejoramiento de las condiciones laborales.	Por ser una asociación nueva no ha implementado ningún proyecto aún	20 asociados
Cabuyaro	Asociación de Desplazados y Población Vulnerable de Cabuyaro-Meta - ASODEPOVUCAM	2016	Restituir los Derechos de la población víctima y Desplazados de Cabuyaro	Sin información	60 asociados
Cabuyaro	Asociación de Pescadores Vegueros del Meta - ASVEMETA	2023	Fortalecimiento Económico de los Pescadores y sus Familias	Por ser una asociación nueva no ha implementado ningún proyecto aún	30 asociados

Fuente: Base de datos recolectada en campo Gessig S.A.S., 2025

II. Unidades territoriales menores Cabuyaro

Para el caso de las instituciones presentes en las unidades territoriales del área de influencia socioeconómica pertenecientes a Cabuyaro, podemos encontrar a actores del sector público, comunitario, privado y asociaciones del sector social y/o ambiental. Por consiguiente, en las siguientes líneas se describen las instituciones presentes en dichas UTm

	ESTUDIO DE IMPACTO AMBIENTAL (EIA) PARA LA MODIFICACIÓN DE LA LICENCIA AMBIENTAL DE LA FASE EXPLORATORIA, A TRAVÉS DE LA OBTENCIÓN DE LICENCIA AMBIENTAL DE DESARROLLO PARA EL BLOQUE CPO-5	
	CAPÍTULO 3. CARACTERIZACIÓN DEL ÁREA DE INFLUENCIA DEL PROYECTO	

➤ *Instituciones Públicas*

En cuanto a presencia institucional pública, se pudo constatar que en ninguna de la UTM de Cabuyaro tiene presencia física alguna sede pública, sin embargo, las propias comunidades reconocen la presencia de algunas de ellas a través de programas u orientaciones. De lo anterior, las comunidades refieren los siguientes aspectos mostrados en la **Tabla 3.4.7-8**.



Tabla 3.4.7-8 Presencia Institucional UTM Cabuyaro

Veredas y comunidad organizada	Institución Pública	Programa	Situaciones recientes que alteren el orden público y/o la tranquilidad de la comunidad	Mecanismos para la resolución de conflictos
Guayabal	Alcaldía	Asistencia técnica	NO	N/A
	Sena	Buenas practices		
	Otro	Vacunación		
La Embajada	Presidencia de la República	Adulto Mayor Familias en Acción	Delincuencia Extorsión	Comité conciliador que al haber conflictos entre los afiliados, llama a descargos y una vez hecha la dimensión impone sanciones como asistir sin voz ni voto, etc.
Las Delicias	Salud Pública	Jornadas de Vacunación	NO	N/A
Mararabe	Alcaldía	Asistencia Agropecuaria	NO	N/A
Vereda San Isidro	Presencia de la república	Adulto mayor, familias en acción	Bloqueo a la operadora petrolera	Se procura la conciliación, si hay pleito entre vecinos por linderos, se deja que actúen las entidades, ya que supera las posibilidades de la JAC
	Alcaldía	N.A		
	Sena	N.A		
	Gobernación	N.A		
	ICBF	N.A		
Comunidad organizada San Pedro	Alcaldía	Proyectos productivos, Mantenimiento de vías, infraestructura.	Todo lo que tiene que ver con el sector de hidrocarburos atrae inseguridad	Diálogos para resolver conflictos sociales, nos han convocado para tratar temas de inseguridad
	Gobernación	Gestión del riesgo		
Vereda San Miguel	Alcaldía	Proyectos productivos	No	N/A
Vereda Vergel	Alcaldía	Proyectos productivos	Aumento delincuencia común	N/A
Viso de Upía	Alcaldía	Proyectos productivos	No	N/A
	Hospital	Vacunación		
Comunidad organizada Yarico	Hospital	Vacunación	No	N/A
	Alcaldía	Proyectos productivos		

Fuente: Gessig S.A.S., 2026.

➤ *Instituciones Comunitarias y civiles*

El habitante del sector rural generalmente está inscrito en una Junta de Acción Comunal, la organización más reconocida a nivel comunitario y, muchas veces, único espacio de gestión en la consecución de recursos para las veredas.

	ESTUDIO DE IMPACTO AMBIENTAL (EIA) PARA LA MODIFICACIÓN DE LA LICENCIA AMBIENTAL DE LA FASE EXPLORATORIA, A TRAVÉS DE LA OBTENCIÓN DE LICENCIA AMBIENTAL DE DESARROLLO PARA EL BLOQUE CPO-5	
	CAPÍTULO 3. CARACTERIZACIÓN DEL ÁREA DE INFLUENCIA DEL PROYECTO	

Respecto a la gestión de las organizaciones para ejecutar proyectos en beneficio de sus comunidades, se estableció que no todas han podido hacer gestión en los últimos 10 años; las que han ejecutado proyectos, lo han hecho especialmente para el mejoramiento de las vías veredales, parques biosaludables y servicio de WiFi.

También se preguntó a las JAC respecto a los proyectos que les gustaría ejecutar y, en general, lo planteado gira en torno a mejorar las condiciones de saneamiento básico, mejoramiento y construcción de nuevas viviendas, tener más infraestructura comunitaria y mejorar la cobertura de los servicios públicos.

Por consiguiente, a continuación, en la **Tabla 3.4.7-9** se detalla la presencia institucional y comunitaria de cada una de las UTM.

Tabla 3.4.7-9 JAC de las UTM del área socioeconómica de Cabuyaro

		Veredas y/o comunidades organizadas				
		Guayabal	La Embajada	Las Delicias	Mararabe	San Isidro
Presidente	Nombre	María Audelina Cedeño	Deicy Zarate	JOHANA DAZA	NICOLAS DAVID MEDINA REINA	DIEGO FONSECA
	Teléfono	3124285386	3197529245	3105813742	3133872027	3107664868
Vice presidente	Nombre	MELBA LISANA BARRETO	JAZMÍN SANDOVAL	PEDRO NEL PARRADO	ELKIN PLATA AVELLA	CARLOS ALBERTO ACEVEDO
	Teléfono	3123718393	3102100541	3142730771	3108065284	3107634961
Secretario	Nombre	KELLY MOLINA	MARIELA FERNÁNDEZ	ANDRÉS RODRÍGUEZ	DIANA LUCERO CASTAÑO	TATIANA CANO
	Teléfono	3104245944	3204536568	3126895217	3214241251	3134560358
Tesorero	Nombre	MARÍA FLOR SÁNCHEZ	CARLOS EDUARDO SUAREZ	ALBA URREGO	PUBLIO ROBERTO MARTÍNEZ	ELIECER PABON
	Teléfono	3118284908	3204536568	3134537015	3105534853	3133653134
Fiscal	Nombre	JANETH RAMÍREZ	RIGOBERTO DÍAZ	MANUEL CARABALLO	LIDA ESPERANZA MORENO SALAMANCA	BLADIMIR ESTRADA
	Teléfono	3114576525	3123936328	313305168	3202836577	3108733650
No de Afiliados		150	73	100	143	57
No Miembros Activos		150	73	100	143	57
Fecha de constitución		15 de nov 1986	5 DE ABRIL DE 1970	6 de junio de 2008	6 de octubre de 2020	7 de marzo de 2007
No Resolución		777 de 1968	513	Nit: 900227729-7	066 de 2020	65 de 2007
Observaciones		Mediante la JAC se logró obtener la electrificación y el servicio de recolección de basura	Han logrado tener el salón comunal, taller de modistería el cual terminó por falta de organización.	Se consiguió la electrificación y la perforación de pozos profundos	Se ha conseguido la iluminación de la vereda.	Velar por los intereses de la comunidad



**ESTUDIO DE IMPACTO AMBIENTAL (EIA) PARA LA
MODIFICACIÓN DE LA LICENCIA AMBIENTAL DE LA FASE
EXPLORATORIA, A TRAVÉS DE LA OBTENCIÓN DE LICENCIA
AMBIENTAL DE DESARROLLO PARA EL BLOQUE CPO-5**



**CAPÍTULO 3. CARACTERIZACIÓN DEL ÁREA DE INFLUENCIA DEL
PROYECTO**

		Veredas y/o comunidades organizadas				
		Comunidad Organizada San Pedro	San Miguel	El Vergel	Viso de Upía	Comunidad Organizada Yarico
Presidente	Nombre	Liliana Castañeda	YANETH CALDERON	OSCAR IVÁN TORRES DÍAZ	GRISELIO CAPERA	JOSÉ MANUEL LÓPEZ
	Teléfono	3185960788	3132624216	3143452926	3104016722	3103375731
Vicepresid	Nombre	JHON HENRY CUMBE	FERNEY VELASQUEZ	NELSON ARTURO BASTIDAS VARGAS	RODRIGO RONDON	LUZ DARY PIÑEROS
	Teléfono	3125497019	3016905552	3162201366	3228460652	3054379302
Secretario	Nombre	NORBEY PEÑA	DEISY MENDOZA	YASMIN TRIANA	YENY OSPINA	WENDY VANESSA VARGAS
	Teléfono	3163427506	3105014100	3133088973	3222152049	3219000797
Tesorero	Nombre	NELSON CASTAÑEDA	SANDRA BARBOSA	JESICA MANRIQUE	HOLMAN HIGUERA	VÍCTOR JULIO TIQUE
	Teléfono	3208367167	3178200319	3145137898	3184246773	3212373660
Fiscal	Nombre	JAVIER BUSTAMANTE	JOSÉ DIMAS BARBOSA	REINELPARALES	NOE MONTAÑEZ LÓPEZ	ALEXANDER AREVALO
	Teléfono	3118532529	3105787572	3123269966	3213530814	3102155582
No de Afiliados		136	400	105	700	450
No Miembros Activos		136	400	105	571	450
Fecha de constitución		19 de junio de 1995	27 de junio de 1995	29 de diciembre de 2006	2021	28 de marzo de 1982
No Resolución		1740 DEL 13 febrero de 1997	1513 de 2021	398 de 2006	1513 de 2021	931 de 1982
Observaciones		Sin información	Se ha conseguido la construcción del salón comunal y el mejoramiento de vías	Gestión comunitaria	Sin información	Desde la creación de JAC se ha gestionado y conseguido la Caseta comunal, la electrificación de la comunidad, la cancha del sector del Guamo, Tablet para estudiantes, entre otros.

Fuente: Gessig S.A.S., 2026.

➤ *Organizaciones sociales*

Teniendo en cuenta que, durante el levantamiento de información se pudo constatar que algunas de las veredas contaban con asociaciones u organizaciones civiles y/o comunitarias además de las JAC en cada unidad territorial, tal como se ve reflejado en la **Tabla 3.4.7-10**, a continuación, se relaciona las diferentes asociaciones sociales y ambientales por cada unidad territorial en los casos donde constató dicha existencia.



	ESTUDIO DE IMPACTO AMBIENTAL (EIA) PARA LA MODIFICACIÓN DE LA LICENCIA AMBIENTAL DE LA FASE EXPLORATORIA, A TRAVÉS DE LA OBTENCIÓN DE LICENCIA AMBIENTAL DE DESARROLLO PARA EL BLOQUE CPO-5	
	CAPÍTULO 3. CARACTERIZACIÓN DEL ÁREA DE INFLUENCIA DEL PROYECTO	

Tabla 3.4.7-10 Asociaciones sociales y/o ambientales de las UTM de Cabuyaro

Unidad territorial	Nombre	Pública / privada / comunitaria	Área de acción (ambiental, social, económico, etc.)	Programas o proyectos en ejecución	Población beneficiada (número y nombre de la población)
MARARABE	ASOCIACIÓN ASOEMPREDADORES LECHEROS	Comunitaria	Bovinos	No refiere	11 asociados
LA EMBAJADA	ASOCIACIÓN DE MUJERES RURALES VEREDA LA EMBAJADA – AMURECAB	Comunitaria	Agropecuarios	No refiere	12 asociados
GUAYABAL	ASOCIACIÓN DE AGROMUJERES DE GUAYABAL - ASOMUPIA	Comunitaria	Agropecuario	No refiere	21 asociados
SAN MIGUEL DE GUARUPAY	ASOCIACIÓN DE PALMICULTORES DE GUARUPAY	Comunitaria	Socioambiental	No refiere	No refieren
VISO DE UPIÁ	ASOCIACIÓN DE ARTESANOS DE FIBRA DE PLÁTANO -ARFIPLAT	comunitaria	Social y cultural	Ferias artesanales	12 asociados
	ASOCIACIÓN DE AGRICULTORES DEL VISO	Comunitaria	Agropecuaria	No refiere	13 asociados
	ASOCIACIÓN CACAOTEROS VISO DE UPIA	comunitaria	Cacaoteros	No refiere	48 asociados
	ASOCIACIÓN AFRO CABUYARO DEL META AFROCAB	Étnica	Derechos Humanos y Étnicos (Afro) Identidad, Cultura	Reivindicación de derechos de la población Afro	60 asociados

Fuente: Gessig S.A.S., 2026.

III. Unidad Territorial Mayor Puerto López

El municipio de Puerto López se fundó en 1935 como puerto fluvial mediante Decreto No. 51 del 3 de mayo de 1937 de la intendencia Nacional del Meta se ordenó la creación del corregimiento de Yacuana con su capital Puerto Alfonso López; erigido municipio mediante Decreto N° 182 de julio 3 de 1955, el cual fue aprobado por el Decreto nacional N° 2543 de 1945.

El municipio está localizado en el centro norte del departamento del Meta; siendo una de las zonas más turísticas de la región especialmente el Alto de Menegua, el cual se conoce a nivel nacional como Centro Geográfico de Colombia. La medición geográfica, ubica el alto de Menegua, según el Instituto geográfico Agustín Codazzi (IGAC), como el punto central equidistante de Colombia a solo 6.2 kilómetros del centro urbano

A partir de la revisión de fuentes secundarias de información, como el PDM, el Análisis Situacional de Salud (ASIS), el Plan Básico de Ordenamiento Territorial (PBOT) y las páginas oficiales de la Alcaldía de Puerto López, se obtuvo la información que se registra en las siguientes páginas de este documento.

La sede principal de la administración pública local se encuentra ubicada en la Calle 6 N° 4 - 40, Barrio Centro (ver **Fotografía 3.4.7-3**).



Fotografía 3.4.7-3 Alcaldía municipal de Puerto López

Coordenadas Magna Sirgas Origen Nacional
E: 5005184 - N: 2009442.
Fuente: Gessig S.A.S., 2025

Adicionalmente, la administración local cuenta con ocho secretarías, tres oficinas administrativas, y tres dependencias descentralizadas. De acuerdo con la página de la alcaldía municipal, la administración local se encuentra distribuida de la siguiente manera:

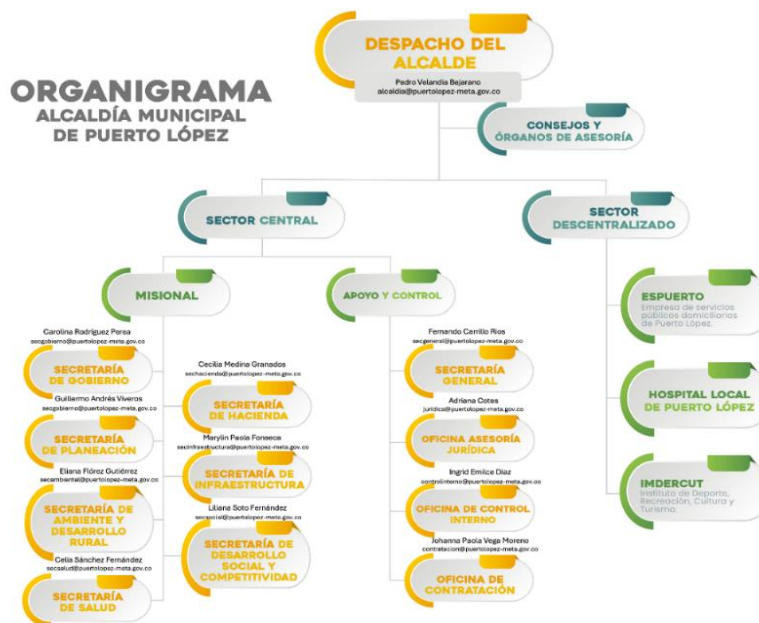




Figura 3.4.7-6 Organigrama de la alcaldía de Puerto López

Fuente: <https://www.puertolopez-meta.gov.co/NuestraAlcaldia/Paginas/Organigrama.aspx>

	ESTUDIO DE IMPACTO AMBIENTAL (EIA) PARA LA MODIFICACIÓN DE LA LICENCIA AMBIENTAL DE LA FASE EXPLORATORIA, A TRAVÉS DE LA OBTENCIÓN DE LICENCIA AMBIENTAL DE DESARROLLO PARA EL BLOQUE CPO-5	
	CAPÍTULO 3. CARACTERIZACIÓN DEL ÁREA DE INFLUENCIA DEL PROYECTO	

Según lo consultado en la fase de campo, y los documentos oficiales del municipio de Puerto López, los nombres de los funcionarios que para el periodo 2024-2027 se encuentran liderando la administración local, son los descritos en la **Tabla 3.4.7-11**.

Tabla 3.4.7-11 Dependencia político-administrativa de la alcaldía de Puerto López y otras entidades

Nombre de la Dependencia	Líder Dependencia	Teléfono	Email
Despacho del Alcalde	Pedro Vidal Velandia Bejarano	(57) + 608 645 1867 Ext.129	alcaldia@puertolopez-meta.gov.co
Oficina Contratación	Johanna Paola Vega Moreno	(57) + 608 645 1867 Ext.112	contratacion@puertolopez-meta.gov.co
Oficina Control Interno	Ingrid Emilce Díaz Rodríguez	(57) + 608 645 1867 Ext.102	controlinterno@puertolopez-meta.gov.co
Oficina Jurídica	Adriana Raquel Cotes Silvera	(57) + 608 645 1867 Ext.107	juridica@puertolopez-meta.gov.co
Secretaría de Ambiente y Desarrollo Rural	Eliana Katherine Flórez Gutiérrez	(57) + 608 645 1867 Ext.118	secambiental@puertolopez-meta.gov.co
Secretaría de Desarrollo Social	Liliana Soto Fernández	(57) + 608 645 1867 Ext.116	secdesarrollosocial@puertolopez-meta.gov.co
Secretaría de Gobierno y Gestión Comunitaria	Carolina Rodríguez Perea	(57) + 608 645 1867 Ext.103	secgobierno@puertolopez-meta.gov.co
Secretaría de Hacienda y Crédito Público	Cecilia Medina Granados	(57)+(8) 6451867 Ext.105	sechacienda@puertolopez-meta.gov.co
Secretaría de Infraestructura	Marylin Paola Fonseca Cruz	(57) + 608 645 1867 Ext.121	secinfraestructura@puertolopez-meta.gov.co
Secretaría de Planeación	Guillermo Andrés Viveros Escobar	(57) + 608 645 1867 Ext.120	secplaneacion@puertolopez-meta.gov.co
Secretaría de Salud	Celia Constanza Sánchez Fernández	(57) + 608 645 1867 Ext.108	secsalud@puertolopez-meta.gov.co
Secretaría General	Edgar Fernando Carrillo Ríos	(57) + 608 645 1867 Ext.114	secgeneral@puertolopez-meta.gov.co



Fuente: Alcaldía de Puerto López, 2025




Fuente: Gessig S.A.S., 2026.

Por otro lado, el municipio cuenta con la presencia de otras entidades o instituciones públicas que hacen parte de la dinámica política y social de los puertolopenses. En la **Tabla 3.4.7-12** se detallan dichas instituciones:

Tabla 3.4.7-12 Dependencia político-administrativa de la alcaldía de Cabuyaro y otras entidades públicas

Dependencia	Función	Fotografía
Concejo Municipal	Dentro de sus funciones está el Reglamentar de manera eficiente la prestación de los servicios a cargo del municipio y adoptar los planes y programas de desarrollo económico y social y de obras públicas, entre otras	
Oficina de trabajo municipal	Tiene entre sus funciones formular, adoptar y orientar la política pública en materia laboral contribuyendo al mejoramiento de la calidad de vida de los trabajadores en los Colombia, garantizando el derecho al trabajo digno	
Bomberos de Puerto López	Tienen como función extinguir incendios y, en casos de cualquier siniestro o situación de emergencia, su finalidad es la de minimizar los daños, tanto personales como materiales	
Estación de Policía municipal	Como funciones básicas de esta institución están la protección de todas las personas residentes en Colombia como sujetos de derechos y prestar el auxilio cuando sea requerido en cumplimiento de las leyes judiciales y administrativas de la nación	
Notaría única	Su función se encamina hacia el recibir, extender y autorizar las declaraciones que conforme a las Leyes requieran escritura pública y aquellas a las cuales los interesados quieran revestir, de igual manera autorizar el reconocimiento de documentos privados	

	ESTUDIO DE IMPACTO AMBIENTAL (EIA) PARA LA MODIFICACIÓN DE LA LICENCIA AMBIENTAL DE LA FASE EXPLORATORIA, A TRAVÉS DE LA OBTENCIÓN DE LICENCIA AMBIENTAL DE DESARROLLO PARA EL BLOQUE CPO-5	
	CAPÍTULO 3. CARACTERIZACIÓN DEL ÁREA DE INFLUENCIA DEL PROYECTO	

Dependencia	Función	Fotografía
Fiscalía del municipio	Se encarga de investigar los delitos y acusar a los presuntos infractores ante los juzgados y tribunales competentes, mediante denuncia o querrela y demás actuaciones y delitos reportados ante la institución	 <p>Red: 12/02/2025, 17:34:33 COT Local: 12/02/2025, 17:35:33 COT N 4° 5' 14.658" W 72° 57' 30.296" Carrera 10 B-100-8-2 Puerto López Mélica Observación: Fiscalía</p>
Medicina legal	Se encarga del análisis técnico y científico, la búsqueda de personas, entrega de cadáveres, la realización de evaluaciones psiquiátricas, investigación genética y la emisión de certificados de autopsias a nivel municipal y regional	 <p>Red: 20/02/2025, 17:38:12 COT Local: 20/02/2025, 17:39:16 COT N 4° 5' 16.328" W 72° 57' 17.486" Carrera 6 B-1-8-99 Puerto López Mélica Observación: Medicina Legal</p>
ICBF – Seccional Municipal	Promueve el desarrollo y la defensa de los derechos de los niños, niñas y adolescentes, así mismo se encarga de fortalecer las relaciones familiares y las capacidades de los jóvenes como actores de la transformación social	 <p>Red: 12/02/2025, 17:03:45 COT Local: 12/02/2025, 17:03:53 COT N 4° 5' 16.328" W 72° 57' 17.422" Carrera 6 B-1-8-99 Puerto López Mélica Observación: ICBF</p>

Fuente: Gessig S.A.S., 2026.

Así mismo, el casco urbano de Puerto López cuenta con organizaciones de base comunitarias, entre las cuales se encuentran las Juntas de Acciones Comunales – JAC de los barrios, Asojuntas y asociaciones u organizaciones civiles. Lo anterior, se detalla en **Tabla 3.4.7-13**.

Tabla 3.4.7-13 Organizaciones de base comunitaria en casco urbano de Puerto López

No.	Nombre	Tipo de Organización (Civil, Social, Comunitaria, ambiental, etc.)	Representante / Presidente	CELULAR
1	JAC BARRIO ABEL REY	Civil - Comunitaria	NELCY RAMÍREZ	3144692842
2	JAC BARRIO BELLO HORIZONTE	Civil - Comunitaria	MARÍA DEL PILAR BARRERA	3115353000
3	JAC BARRIO CLEMENTE NARANJO	Civil - Comunitaria	ALBA CELINA GARCÍA TRIANA	3114538875
4	JAC BARRIO CIUDAD JARDÍN	Comunitaria	MARÍA ANGELICA REYES	3224776837



ESTUDIO DE IMPACTO AMBIENTAL (EIA) PARA LA
MODIFICACIÓN DE LA LICENCIA AMBIENTAL DE LA FASE
EXPLORATORIA, A TRAVÉS DE LA OBTENCIÓN DE LICENCIA
AMBIENTAL DE DESARROLLO PARA EL BLOQUE CPO-5



CAPÍTULO 3. CARACTERIZACIÓN DEL ÁREA DE INFLUENCIA DEL
PROYECTO

No.	Nombre	Tipo de Organización (Civil, Social, Comunitaria, ambiental, etc.)	Representante / Presidente	CELULAR
5	JAC BARRIO EL PRADO	Comunitaria	JORGE GUTIÉRREZ HERRERA	3223024705
6	JAC BARRIO JORGE ELIECER GAITÁN	Comunitaria	SARA HERNÁNDEZ	3147017687
7	JAC BARRIO GUADALUPE SALCEDO	Comunitaria	DIEGO BOLAÑOS	3134255613
8	JAC BARRIO JUANA SOFÍA	Comunitaria	BLADIMIR GUTIÉRREZ	3144320041
9	JAC BARRIO JULIO FLÓREZ	Comunitaria	PAOLA NINELLY ORTIZ CORTEZ	3115055760
10	JAC BARRIO LA UNION	Comunitaria	SARA MATILDE CORREA CASTILLO	3133651205
11	JAC BARRIO LA LAGUNA	Comunitaria	LUIS ALBEIRO PALACIOS	3202307264
12	JAC BARRIO LA VENTUROSA	Comunitaria	JUDITH CARDONA GARCÍA	3175576292
13	JAC BARRIO LA VICTORIA	Comunitaria	APARICIO GARCÍA SILVA	3105760503
14	JAC BARRIO LOS COMUNEROS	Comunitaria	JOHANNA FORERO	3143920196
15	JAC BARRIO LOS MANGOS	Comunitaria	ZULMA SORAYA JIMÉNEZ	3112286571
16	JAC BARRIO MENEGUA	Comunitaria	MARÍA PAULINA SÁNCHEZ	3208097948
17	JAC BARRIO NUEVE DE ABRIL	Comunitaria	JOSÉ LUIS PARADA DURAN	3103033000
18	JAC BARRIO POLICARPA	Comunitaria	AQUILINO ACISTA	3115374123
19	JAC BARRIO PORVENIR	Comunitaria	LINA JUDITH CASTRO	3107589440
20	JAC BARRIO SANTANDER	Comunitaria	JORGE BLADIMIR TORRES	3203389533
21	JAC BARRIO SANTA ISABEL	Comunitaria	JEFERSON MARTÍNEZ CARDONA	3162495772
22	JAC BARRIO EL VERGEL	Comunitaria	MERY VIÑA	3124894765
23	JAC BARRIO VILLA DEL RÍO	Comunitaria	MARTHA CECILIA CARDONA	3114467840
24	JAC BARRIO VILLA MODELIA	Comunitaria	NINI RUBIO	3104829465
25	JAC BARRIO VILLA SUIZA	Comunitaria	DUMAR ROMERO	3115197850
26	JAC BARRIO YACUANA	Comunitaria	LUZ NIRIAN MURILLO	3204606515



Fuente: Gessig S.A.S., 2026.

IV. Unidades Territoriales menores de Puerto López

Para el caso de las instituciones presentes en las unidades territoriales del área de influencia socioeconómica pertenecientes a Puerto López, podemos encontrar a actores del sector público, comunitario, privado y asociaciones del sector social y/o ambiental. Por consiguiente, en las siguientes líneas se describen las instituciones presentes en dichas UTm

➤ *Instituciones Públicas*

En cuanto a presencia institucional pública, las comunidades reconocen el papel y la presencia de instituciones locales y nacional en su territorio a través de programas o proyectos que han

	ESTUDIO DE IMPACTO AMBIENTAL (EIA) PARA LA MODIFICACIÓN DE LA LICENCIA AMBIENTAL DE LA FASE EXPLORATORIA, A TRAVÉS DE LA OBTENCIÓN DE LICENCIA AMBIENTAL DE DESARROLLO PARA EL BLOQUE CPO-5	
	CAPÍTULO 3. CARACTERIZACIÓN DEL ÁREA DE INFLUENCIA DEL PROYECTO	

desarrollado a lo largo del tiempo, a las cuales refieren los siguientes aspectos mostrados en la **Tabla 3.4.7-14**.



Tabla 3.4.7-14 Presencia Institucional UTm Puerto López

Veredas y comunidad organizada	Institución Pública	Programa	Situaciones recientes que alteren el orden público y/o la tranquilidad de la comunidad	Mecanismos para la resolución de conflictos
Alto Menegua	Gobernación del Meta	No refieren	No refiere	N/A
Alto Navajas	Cormacarena	No refieren	No refieren	N/A
Guichiral	Secretaría de Salud ICBF	Desarrollo infantil en medio familiar	Robos	Denunciar ante las autoridades competentes
La Balsa	ICBF IMDERCUT	Desarrollo infantil en medio familiar TEKOA	Homicidio	No refieren
Venturosa	No refieren	No refieren	No refieren	N/A
Yucao – Matazol	Cormacarena	No refieren	No refieren	N/A
Marayal	ICBF CORMADES	Desarrollo infantil en medio familiar	No refieren	N/A
Humea	No refieren	N/A	No refieren	N/A
Puerto Guadalupe	Policía Nacional Defensa Civil Armada Nacional Secretaria Salud ICBF	HCB Desarrollo infantil en medio familiar	No refieren	N/A
Puerto Porfia	No refieren	N/A	No refieren	N/A
Remolino	Alcaldía Municipal Policía Nacional ICBF	Desarrollo infantil en medio familiar	Homicidio de policía hace 8 años	No refieren
Río Negro	Cormacarena	Áreas de reservas	No refieren	N/A
San Pablo	No refieren	N/A	Homicidios	No refieren
Santaya	No refieren	N/A	Robos ocasionales	Aviso a fuerza pública
Unión de San Juan	ICBF	Desarrollo infantil en medio familiar TEKOA	Robos	Denuncia a instituciones públicas
Yurimena	No refieren	N/A	Robos	Denuncia a instituciones públicas

Fuente: Gessig S.A.S., 2026.

➤ *Instituciones Comunitarias y civiles*

Del mismo modo, las unidades territoriales menores del área de influencia socioeconómica de Puerto López se encuentran administradas por las juntas de acciones comunales, las cuales llevan la batuta de la gestión comunitaria. Las Juntas de Acción Comunal, como formas primarias de

	ESTUDIO DE IMPACTO AMBIENTAL (EIA) PARA LA MODIFICACIÓN DE LA LICENCIA AMBIENTAL DE LA FASE EXPLORATORIA, A TRAVÉS DE LA OBTENCIÓN DE LICENCIA AMBIENTAL DE DESARROLLO PARA EL BLOQUE CPO-5	
	CAPÍTULO 3. CARACTERIZACIÓN DEL ÁREA DE INFLUENCIA DEL PROYECTO	

organización civil sin ánimo de lucro, quien vela por los intereses grupales de la comunidad, constituyen la forma predominante de organización en las unidades territoriales menores.

A continuación, entre las **Tabla 3.4.7-15** y **Tabla 3.4.7-17** se detallan la presencia comunitaria de las UTM:

Tabla 3.4.7-15 JAC de las UTM del área socioeconómica de Puerto López

		Veredas y/o comunidades organizadas				
		Alto Menegua	Alto Navaja	Guichiral	La Balsa	La Venturosa
Presidente	Nombre	Luis Fernando Santos	Álvaro Cegua	Luis Eduardo Moreno	María Leyda Sánchez Sáenz	Miriam Salamanca
	Teléfono	3108765192	3102326293	3136357502	3102724528	3209800863
Vice presidente	Nombre	Guillermo Carrillo	Cesar Rodríguez	Vacante	Bety Parra	Martha Leyton Jiménez
	Teléfono	3112298837	3152089530	N.A.	3123811985	3144357953
Secretario	Nombre	Ana Delia Correa Zapata	Jessica Morales Díaz	Vacante	Yenifer Paola Salazar	Beatriz Leyton Jiménez
	Teléfono	3105857649	3224730830	N.A.	3186561453	3125342179
Tesorero	Nombre	José Crobaldó Suba	José Fernando Vásquez	Vacante	Nayibe Garzón Henao	Mauricio Anas Leyton
	Teléfono	3112767983	3133633262	N.A.	3213972501	3237275562
Fiscal	Nombre	Martha Gaitán	Orlando Coronado	Urbano Rojas	Yano Pedraza	Raúl Casallas Garzón
	Teléfono	3102428233	3105751890	3212579653	3118223071	3103360898
No de Afiliados		216	141	205	296	80
No Miembros Activos		216	121	150	296	80
Fecha de constitución		22 de 11 de 1971	22 de agosto de 2001	7 de marzo de 1968	26 de mayo de 1967	20 de marzo de 1963
No Resolución		691	216	145	288	244
Observaciones		Se construcción la caseta comunal	Case comunal, equipo contra incendio, computadores impresoras, guadaña y mesas	Gestión de la obra del polideportivo	Desde la creación de la JAC se han realizado mantenimiento de vías, construcción de parque biosaludable, mantenimiento de instalaciones deportivas, construcción de salón comunitario	-Parque Biosaludable Mantenimiento vial -Punto wifi -Ampliación de la red de acueducto

Fuente: Gessig S.A.S., 2026.

Tabla 3.4.7-16 JAC de las UTM del área socioeconómica de Puerto López

		Veredas y/o comunidades organizadas				
		Yucao - Matazol	Marayal	Humea	Puerto Guadalupe	Puerto Porfia
Presidente	Nombre	Jaime Armando Riveros	Wilson Bergaño	Luz Amparo Torres Joropo	Estella Lucía Avella	Aurelio Rodríguez
	Teléfono	3125088810	3115207177	3108619765	3105620755	3134314106



**ESTUDIO DE IMPACTO AMBIENTAL (EIA) PARA LA
MODIFICACIÓN DE LA LICENCIA AMBIENTAL DE LA FASE
EXPLORATORIA, A TRAVÉS DE LA OBTENCIÓN DE LICENCIA
AMBIENTAL DE DESARROLLO PARA EL BLOQUE CPO-5**





**CAPÍTULO 3. CARACTERIZACIÓN DEL ÁREA DE INFLUENCIA DEL
PROYECTO**

		Veredas y/o comunidades organizadas				
		Yucao - Matazul	Marayal	Humea	Puerto Guadalupe	Puerto Porfia
Vice presidente	Nombre	Jorge Algarra	Danilo Aguirre	Fredy Franco	Shirley Herrera	Joiver Rodríguez
	Teléfono	3208774511	3112902201	3208858819	3123269165	3042848995
Secretario	Nombre	Sebastián Sale	Rosa María Bonilla	Daniela Franco	Katherine estrada mares	Germán Guayabo
	Teléfono	3022129768	320469802	3123414184	3204575561	3508449452
Tesorero	Nombre	Blanca Helena Reyes	Carlos Pérez	Clara Inés Zamora	Jhan Carlos Montoya	Augusto Guayabo
	Teléfono	3106289881	3213846638	3115060866	No refiere	3202450694
Fiscal	Nombre	Federico Tobón	Marcos González	María Reynelda Forero	Luz Aleyda Cardona García	Sonia García
	Teléfono	3155336979	3115207177	3114636796	3133077784	3232851904
No de Afiliados		120	67	39	223	130
No Miembros Activos		85	67	39	233	130
Fecha de constitución		13 de octubre de 2006	18 de junio de 1968	1 de julio de 2006	1959	22 de noviembre de 1962
No Resolución		316	2276	1208	2703	1928
Observaciones		Desde la creación de la JAC se ha gestionado: Electrificación rural Mejoramiento vial	Se ha realizado convenio solidario Con empresas privadas se ha obtenido transformador de energía	Proyecto de gaviones en la vía, con presupuesto de la alcaldía	Reforestación flor amarillo, proyecto autocomestible, gestión de embellecimiento de la JAC	Caseta comunal, Energía en la vereda

Fuente: Gessig S.A.S., 2026.

Tabla 3.4.7-17 JAC de las UTM del área socioeconómica de Puerto López

		Veredas y/o comunidades organizadas					
		Remolino	Río Negro	San Pablo	Santaya	Unión de San Juan	Yurimena
Presidente	Nombre	José Alberto Díaz	Sebastián Ardila	Hernando Mahecha Bustos	Fredy Manuel Rojas	Nelcy Jiménez	Juan Pablo Osorio
	Teléfono	3115041279	3118498747	3114647823	3204439600	3102935127	3107021204
Vice presidente	Nombre	Gilberto Cabrera	Marco Fidel Cuellar	Vacante	Luis Gonzaga Ríos	Claudia Baracaldo	Deni Avelino cupa
	Teléfono	3105715761	3203091811	N.A.	3114826108	3209848535	3104853009
Secretario	Nombre	Zayra Tovar Coronado	Marcela Díaz	Yuli Barreto	Brayan García	Luz Popayán	Yuleidy Cupa
	Teléfono	3227305799	3175717466	3102494492	3222457778	3223182824	3138841953
Tesorero	Nombre	Luis Enrique Enciso Torres	Marisol Chacón	Carlos Julio García Cruz	María Aguilar	Edilma González	Viviana Perdomo Díaz
	Teléfono	3118887559	3203876288	3132719213	3102776892	3219753820	3214141835
Fiscal	Nombre	Dina Pizón Cuevas	Ligia del Pilar Guzmán	Sergio Orjuela	Luis Tito Bernal	Blanca Garavito	Argemiro Amado
	Teléfono	3115664873	3203091811	3003486437	3214282592	3142583833	3136606581
No de Afiliados		520	58	306	61	450	90
No Miembros Activos		520	58	306	61	450	90

	ESTUDIO DE IMPACTO AMBIENTAL (EIA) PARA LA MODIFICACIÓN DE LA LICENCIA AMBIENTAL DE LA FASE EXPLORATORIA, A TRAVÉS DE LA OBTENCIÓN DE LICENCIA AMBIENTAL DE DESARROLLO PARA EL BLOQUE CPO-5	
	CAPÍTULO 3. CARACTERIZACIÓN DEL ÁREA DE INFLUENCIA DEL PROYECTO	

	Veredas y/o comunidades organizadas					
	Remolino	Río Negro	San Pablo	Santaya	Unión de San Juan	Yurimena
Fecha de constitución	19 de octubre de 1962	2 de mayo de 2022	14 de octubre de 2011	17 de junio de 2017	10 de febrero de 2011	10 de noviembre de 2011
No Resolución	1735	1594	82	136	87	88
Observaciones	Pavimentación de la vía terciaria Parque	Se ha gestionado un computador y una mesa para la JAC	Se han gestionado programa de prevención en salud, y se ha logrado obtener máquinas para sembrar fumigadores, motocargueros, etc.	Planta eléctrica, computador, enfriador, sonido, impresora.	Proyecto de tracción mecánica, mejoramiento de casa comunal, cancha de futbolos	Caseta comunal, cancha, parque de niños, BIONERGY (Enrejado)



Fuente: Gessig S.A.S., 2026.

➤ *Organizaciones sociales*

Teniendo en cuenta que durante el levantamiento de información se pudo constatar que para el área de influencia socioeconómica existen asociaciones u organizaciones civiles y/o comunitarias además de las JAC en cada unidad territorial (ver **Anexo 3.4-2_Info primaria**), a continuación, en la **Tabla 3.4.7-18**, se relaciona las diferentes asociaciones sociales y ambientales por cada unidad territorial en los casos donde constató dicha existencia.

Tabla 3.4.7-18 Asociaciones sociales y/o ambientales de las UTm de Puerto López

Unidad territorial	NOMBRE	Pública / privada / comunitaria	Objeto social	Programas o proyectos en ejecución	Población beneficiada (número y nombre de la población)
Puerto López	Asociación Red de Mujeres - ASLARED	Mixta	Promover los Derechos de las mujeres en defensa de sí misma	Política Pública de la mujer en Puerto López	45
Puerto López	Asociación de Artesanos con Discapacidad y Cuidadores - ASOARTDISCU	Comunitaria - Sin ánimo de lucro	Promover la participación de personas con discapacidad en proyectos que ellos mismos puedan hacer	Participación de personas con discapacidad en proyectos realizados en Puerto López	11
Puerto López	Asociación de Mujeres, Campesinas, Negras e Indígenas - ANMUCSI	Comunitaria - Étnica	Empoderamiento de la mujer rural	Convenio con COLCIENCIAS por el estudio de mejoramiento de suelo de la altillanura – Capital Semilla para Mujeres	32

	ESTUDIO DE IMPACTO AMBIENTAL (EIA) PARA LA MODIFICACIÓN DE LA LICENCIA AMBIENTAL DE LA FASE EXPLORATORIA, A TRAVÉS DE LA OBTENCIÓN DE LICENCIA AMBIENTAL DE DESARROLLO PARA EL BLOQUE CPO-5	
	CAPÍTULO 3. CARACTERIZACIÓN DEL ÁREA DE INFLUENCIA DEL PROYECTO	

Unidad territorial	NOMBRE	Pública / privada / comunitaria	Objeto social	Programas o proyectos en ejecución	Población beneficiada (número y nombre de la población)
Puerto López	Asociación Persona Mayor	Sin ánimo de lucro - comunitaria	Desarrollar proyectos productivos al mejoramiento de la calidad de vida en la persona mayor	Equipo panadería, Útiles de aseo, proyecto avícola, cultivo de maíz, entre otros	26

Fuente: Gessig S.A.S., 2026.

3.4.7.3 Capacidad institucional para atender situaciones derivadas del proyecto

Con la presencia del proyecto Bloque CPO-5 y el desarrollo de sus actividades, se generarán ciertas situaciones sociales que demandarán la atención específica de diferentes entidades territoriales. Con el ánimo de establecer un análisis situacional de aquellas instituciones con la capacidad de atender escenarios producto del desarrollo de las actividades del proyecto, a continuación, se presenta una descripción de dichas entidades tanto en las unidades territoriales mayores como las unidades territoriales menores.



I. Unidades territoriales mayores

Entre las instituciones locales de los municipios de Cabuyaro y Puerto López que tienen la capacidad de atender cualquier situación derivada de las actividades desarrolladas del proyecto Bloque CPO-5 se encuentran las alcaldías municipales y con ellas, las siguientes dependencias:

- **Secretaría de Planeación:** En relación con el proyecto es la encargada de dirigir, formular, ejecutar y controlar el Plan de Desarrollo Municipal, Esquema de Ordenamiento Territorial, Plan de mejoramiento institucional, Plan plurianual de inversiones, Plan operativo Anual de Inversiones, Plan Vial Municipal.
- **Secretaría de Gobierno:** Entre sus funciones se encuentran las de Promover el desarrollo social - comunitario, garantizando el mantenimiento del orden público en el Municipio impulsando procesos de convivencia armoniosa entre los habitantes. Así mismo, busca desarrollar estrategias para el logro de la paz ciudadana en la búsqueda del fortalecimiento de la acción civil.

Así mismo, se encuentran otras entidades del sector público que tienen la capacidad de dar atención a cualquier requerimiento que se derive de las actividades del proyecto. Estas son:

- **Personerías municipales:** cumplen un rol fundamental en la protección de los derechos humanos y la guarda de los principios del estado social de derecho, así como para la vigencia de la moralidad administrativa y la defensa de los intereses de las comunidades locales. Según el artículo 169 de la ley 136 de 1994 dispone:

	<p style="text-align: center;">ESTUDIO DE IMPACTO AMBIENTAL (EIA) PARA LA MODIFICACIÓN DE LA LICENCIA AMBIENTAL DE LA FASE EXPLORATORIA, A TRAVÉS DE LA OBTENCIÓN DE LICENCIA AMBIENTAL DE DESARROLLO PARA EL BLOQUE CPO-5</p> <p style="text-align: center;">CAPÍTULO 3. CARACTERIZACIÓN DEL ÁREA DE INFLUENCIA DEL PROYECTO</p>	
---	--	---

"Corresponde al personero municipal o distrital en cumplimiento de sus funciones de Ministerio Público la guarda y promoción de los derechos humanos, la protección del interés público y la vigilancia de la conducta de quienes desempeñan funciones públicas."

- **Consejo municipal de Riesgo:** Es la instancia que se encarga de coordinar, asesorar, planear y hacer seguimiento a los procesos de gestión del riesgo en cada municipio y su zona de influencia. Está integrado por el alcalde o delegado, secretario de Gobierno, directores de las entidades de servicios públicos o sus delegados, Defensa Civil, Policía, Cuerpo de Bomberos y demás representantes convocadas
- **Policía Nacional:** Institución que tiene como objetivo la protección de reservas naturales, prevención y educación ambiental y ecológica y el desarrollo de acciones para la prevención, mitigación y atención de desastres.

Así mismo ofrece una respuesta efectiva a las necesidades de los habitantes del campo en materia de seguridad ciudadana, en el entendido que a partir de la presencia policial se facilita la movilización y acción de otras entidades del Estado y se generan las condiciones de desarrollo económico y social.

- **Agencia de empleo COFREM:** La Agencia de Empleo de la Caja de Compensación Familiar Cofrem, hace parte de la red de prestadores del Servicio Público de Empleo; como estrategia del Ministerio del Trabajo, la cual tiene el propósito de lograr el encuentro entre la oferta y la demanda laboral, de manera transparente, ágil y eficiente⁵.

II. Unidades territoriales menores

En cuanto a las instituciones con la capacidad de dar respuesta o atención a alguna situación derivada del proyecto en mención, encontramos que para las unidades territoriales menores se encuentran principalmente las juntas de acciones comunales, ya que ellas, al ser la primera instancia política y administrativa de cada comunidad, trabajan de manera articulada con las administraciones locales municipales, siendo estas el portavoz de cada comunidad.

⁵ Consultado en: <https://www.cofrem.com.co/servicio-de-empleo/agencia-de-empleo>